

УТВЕРЖДЕНА
приказом Министерства строительства
и жилищно-коммунального хозяйства
Российской Федерации
от 25 апреля 2017 г. № 741/пр
(в ред. Приказов Минстроя России
от 27.02.2020 № 94/пр,
от 18.02.2021 № 72/пр,
от 02.09.2021 № 635/пр)

Градостроительный план земельного участка

№

Р	Ф	0	4	4	0	1	2	0	4	2	0	2	5	0	3	4	0	0
---	---	---	---	---	---	---	---	---	---	---	---	---	---	---	---	---	---	---

Градостроительный план земельного участка подготовлен на основании
Администрация МО «Майминский район» от 02.09.2025 г.

(реквизиты заявления правообладателя земельного участка с указанием, иного лица в случае, предусмотренном частью 1.1 статьи 57.3 Градостроительного кодекса Российской Федерации, с указанием Ф.И.О. заявителя – физического лица, либо реквизиты заявителя и наименование заявителя и юридического лица о выдаче градостроительного плана земельного участка)

Местонахождение земельного участка

Республика Алтай

(субъект Российской Федерации)

Майминский район

(муниципальный район или городской округ)

Манжерокское сельское поселение

(поселение)

Описание границ земельного участка (образуемого земельного участка):

Обозначение (номер) характерной точки	Перечень координат характерных точек в системе координат, используемой для ведения Единого государственного реестра недвижимости	
	X	Y
1	627435.8	1322488.78
2	627393.57	1322486.09
3	627398.13	1322501.78
4	627440.87	1322507.56

Кадастровый номер земельного участка (при наличии) или в случае, предусмотренном частью 1.1. статьи 57.3 Градостроительного кодекса Российской Федерации, условный номер образуемого земельного участка на основании утвержденных проекта межевания территории и (или) схемы расположения земельного участка или земельных участков на кадастровом плане территории
04:01:020212:74

Площадь земельного участка

712 м.кв.

Информация о расположенных в границах земельного участка объектах капитального строительства

В границах земельного участка объекты капитального строительства отсутствуют.

Информация о границах зоны планируемого размещения объекта капитального строительства в соответствии с утвержденным проектом планировки территории (при наличии) Проект планировки территории не утвержден.

Обозначение (номер) характерной точки	Перечень координат характерных точек в системе координат, используемой для ведения Единого государственного реестра недвижимости	
	X	Y
-	-	-

Реквизиты проекта планировки территории и (или) проекта межевания территории в случае, если земельный участок расположен в границах территории, в отношении которой утверждены проект планировки территории и (или) проект межевания территории

(указывается в случае, если земельный участок расположен в границах территории, в отношении которой утверждены проект планировки территории и (или) проект межевания территории)

Градостроительный план подготовлен Михель И.А., консультант отдела архитектуры и градостроительства Администрации муниципального образования «Майминский район»
(ф.и.о., должность уполномоченного лица, наименование органа)

Заместитель Главы
Администрации
муниципального
образования
«Майминский район»

(подпись)

Рябищенко Ю.А.


(расшифровка подписи)

М.П.
(при наличии)

Дата выдачи 02.09.2025 г.
(ДД.ММ.ГГГГ)

Проверил:


Зам. начальника ОАиГ
Администрации муниципального образования
«Майминский район»



Кириллова Н.Д.

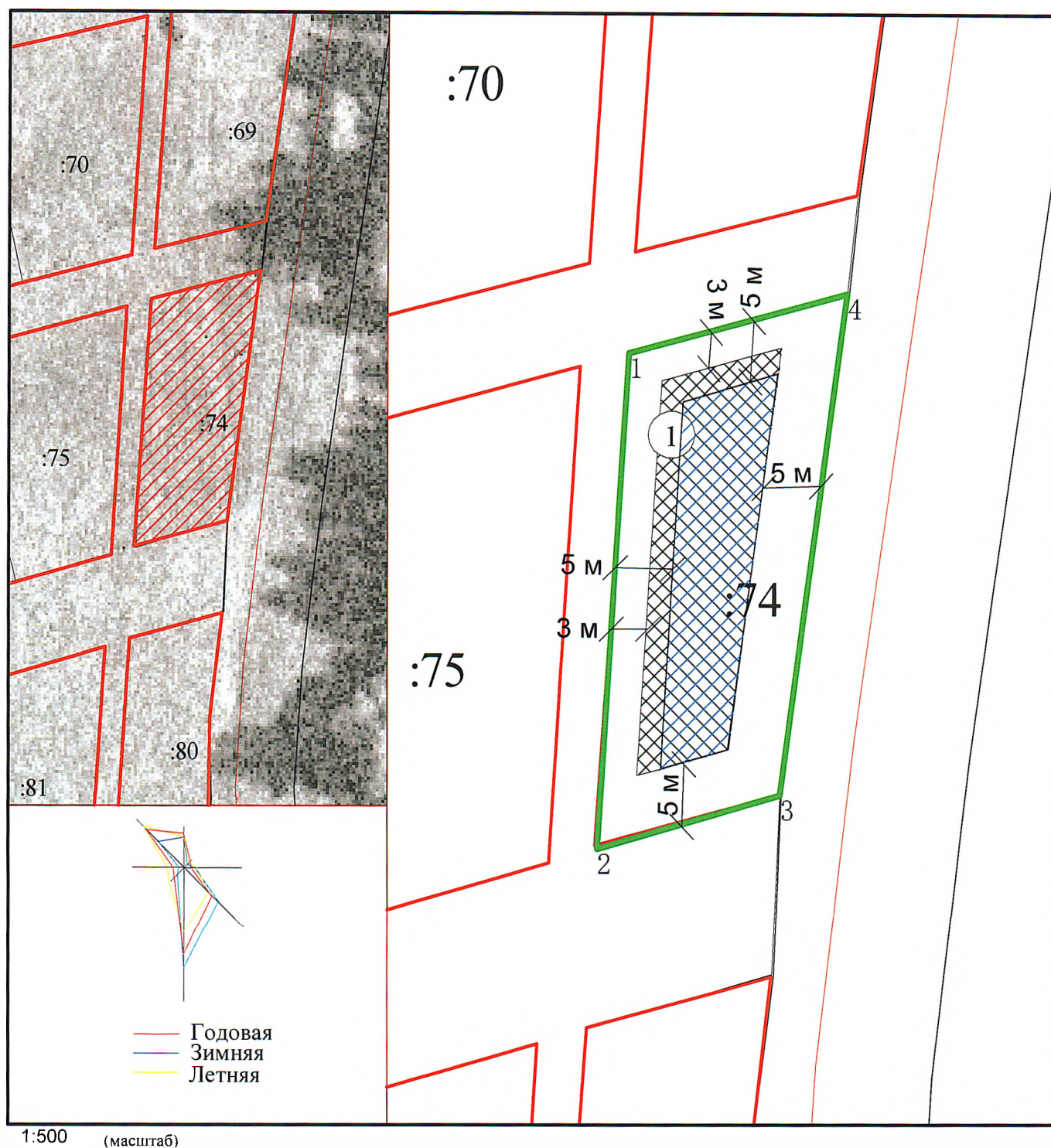
Выполнил:

Консультант отдела архитектуры и градостроительства
Администрации муниципального образования
«Майминский район»



Михель И.А.

1. Чертёж градостроительного плана земельного участка



	Граница земельного участка и его координаты
	Красная линия
	Минимальные отступы от границ земельного участка, за пределами которых запрещено строительство
	Зона допустимого размещения жилого дома
	Зона допустимого размещения гаража и хозяйственных построек

Отдел архитектуры и градостроительства
Администрации МО "Майминский район"

« 02 » сентября 20 25 г.

подпись Ф.И.О.

Чертеж(и) градостроительного плана земельного участка разработан(ы) на топографической основе в масштабе

1: 500, выполненной - _____
(дата, наименование организации, подготовившей топографическую основу)

Чертеж(и) градостроительного плана земельного участка разработан(ы)

02.09.2025 г., Администрация муниципального образования «Майминский район»

(дата, наименование организации)

2. Информация о градостроительном регламенте либо требованиях к назначению, параметрам и размещению объекта капитального строительства на земельном участке, на который действие градостроительного регламента не распространяется или для которого градостроительный регламент не устанавливается
Земельный участок расположен в территориальной зоне 1.02 зона застройки индивидуальными жилыми домами. Установлен градостроительный регламент.

2.1. Реквизиты акта органа государственной власти субъекта Российской Федерации, органа местного самоуправления, содержащего градостроительный регламент либо реквизиты акта федерального органа государственной власти, органа государственной власти субъекта Российской Федерации, органа местного самоуправления, иной организации, определяющего, в соответствии с федеральными законами, порядок использования земельного участка, на который действие градостроительного регламента не распространяется или для которого градостроительный регламент не устанавливается
Правила землепользования и застройки территории муниципального образования Манжерокское сельское поселение Майминского района Республики Алтай, Решение четвертого созыва Совета депутатов Манжерокского сельского поселения № 12-9 от 16.11.2018г.

2.2. Информация о видах разрешенного использования земельного участка

№ п/п	Наименование территориальной зоны (территориальной зоны)	Основные виды разрешенного использования земельных участков	Условно разрешенные виды использования земельных участков	Вспомогательные виды разрешенного использования земельных участков
1	2	3	4	5
1.1	Зона застройки индивидуальными жилыми домами (1 01)	Для индивидуального жилищного строительства (2.1); Для ведения личного подсобного хозяйства (приусадебный земельный участок) (2.2); Блокированная жилая застройка (2.3); Обслуживание жилой застройки (2.7); Размещение гаражей для собственных нужд (2.7.2); Бытовое обслуживание (3.3); Оборудованные площадки для занятий спортом (5.1.4); Обеспечение внутреннего правопорядка (8.3) Земельные участки (территории) общего пользования (12.0).	Предоставление коммунальных услуг (3.1.1); Ветеринарное обслуживание (3.10); Предпринимательство (4.0); Магазины (4.4); Гостиничное обслуживание (4.7); Туристическое обслуживание (5.2.1) Благоустройство территории (12.0.2).	Коммунальное обслуживание (3.1); Парки культуры и отдыха (3.6.2).

2.3. Предельные (минимальные и (или) максимальные) размеры земельного участка и предельные параметры разрешенного строительства, реконструкции объекта капитального строительства, установленные градостроительным регламентом для территориальной зоны, в которой расположен земельный участок:

Предельные (минимальные и (или) максимальные) размеры земельных участков, в том числе их площадь			Минимальные отступы от границ земельного участка в целях определения мест допустимого размещения зданий, строений, сооружений, за пределами которых запрещено строительство зданий, строений, сооружений	Предельное количество этажей и (или) предельная высота зданий, строений, сооружений	Максимальный процент застройки в границах земельного участка, определяемый как отношение суммарной площади земельного участка, которая может быть застроена, ко всей площади земельного участка	Требования к архитектурным решениям объектов капитального строительства, расположенным в границах территории исторического поселения федерального или регионального значения	Иные показатели
1	2	3	4	5	6	7	8
Длина, м	Ширина, м	Площадь, м ² или га					
-	-	0,06-0,18 га.	Отступ min со стороны улиц (м) – 5*; отступ min, от границ со стороны смежным участкам (м) – 3*	Этаж min, (ед.) – 1; Этаж max, (ед.) - 3	Процент застройки min, (процент) - 5; Процент застройки max, (процент) - 60	- Не устанавливается	-

2.4. Требования к назначению, параметрам и размещению объекта капитального строительства на земельном участке, на который действие градостроительного регламента не распространяется или для которого градостроительный регламент не устанавливается (за исключением случая, предусмотренного пунктом 7.1 части 3 статьи 57.3 Градостроительного кодекса Российской Федерации):

Причины отнесения земельного участка к виду земельного участка, на который действие градостроительного регламента не распространяется или для которого градостроительный регламент не устанавливается	Реквизиты акта, регулирующего использование земельного участка	Требования к использованию земельного участка	Требования к параметрам объекта капитального строительства			Требования к размещению объектов капитального строительства	
			Предельное количество этажей и (или) предельная высота зданий, строений, сооружений	Максимальный процент застройки в границах земельного участка, определяемый как отношение суммарной площади земельного участка, которая может быть застроена, ко всей площади земельного участка	Иные требования к параметрам объекта капитального строительства	Минимальные отступы от границ земельного участка в целях определения мест допустимого размещения зданий, строений, сооружений, за пределами которых запрещено строительство зданий, строений, сооружений	Иные требования к размещению объектов капитального строительства
1	2	3	4	5	6	7	8
-	-	-	-	-	-	-	-

2.5. Предельные параметры разрешенного строительства, реконструкции объекта капитального строительства, установленные положение об особо охраняемых природных территориях, в случае выдачи градостроительного плана земельного участка в отношении земельного участка, расположенного в границах особо охраняемой природной территории:

Причины отнесения земельного участка к виду земельного участка для которого градостроительный регламент не устанавливается	Реквизиты Положения об особо охраняемой природной территории	Реквизиты утвержденной документации по планировке территории	Зонирование особо охраняемой природной территории (да/нет)							
			Функциональная зона	Виды разрешенного использования земельного участка		Требования к параметрам объекта капитального строительства			Требования к размещению объектов капитального строительства	
				Основные виды разрешенного использования	Вспомогательные виды разрешенного использования	Предельное количество этажей и (или) предельная высота зданий, сооружений	Максимальный процент застройки в границах земельного участка, определяемый как отношение площади земельного участка может быть застроена, ко всей площади земельного участка	Иные требования к параметрам объекта капитального строительства	Минимальные отступы от границ земельного участка в целях определения мест допустимого размещения зданий, сооружений, за пределами которых запрещено строительство зданий, сооружений	Иные требования к размещению объектов капитального строительства
1	2	3	4	5	6	7	8	9	10	11
-	-	-	-	-	-	-	-	-	-	-

3. Информация о расположенных в границах земельного участка объектах капитального строительства и объектах культурного наследия

3.1. Объекты капитального строительства

№ _____, _____,
 (согласно чертежу(ам) градостроительного плана) (назначение объекта капитального строительства, этажность, высотность, общая площадь, площадь застройки)
 инвентаризационный или кадастровый номер _____

3.2. Объекты, включенные в единый государственный реестр объектов культурного наследия (памятников истории и культуры) народов Российской Федерации

№ _____, _____, _____,
 (согласно чертежу(ам) градостроительного плана) (назначение объекта культурного наследия, общая площадь, площадь застройки)

 (наименование органа государственной власти, принявшего решение о включении выявленного объекта культурного наследия в реестр, реквизиты этого решения)
 регистрационный номер в реестре _____ от _____ (дата)

4. Информация о расчетных показателях минимально допустимого уровня обеспеченности территории объектами коммунальной, транспортной, социальной инфраструктур и расчетных показателях максимально допустимого уровня территориальной доступности указанных объектов для населения в случае, если земельный участок расположен в границах территории, в отношении которой предусматривается осуществление деятельности по комплексному и устойчивому развитию территории:

Информация о расчетных показателях минимально допустимого уровня обеспеченности территории								
Объекты коммунальной инфраструктуры			Объекты транспортной инфраструктуры			Объекты социальной инфраструктуры		
Наименование вида объекта	Единица измерения	Расчетный показатель	Наименование вида объекта	Единица измерения	Расчетный показатель	Наименование вида объекта	Единица измерения	Расчетный показатель
1	2	3	4	5	6	7	8	9
-	-	-	-	-	-	-	-	-
Информация о расчетных показателях максимально допустимого уровня территориальной доступности								
Наименование вида объекта	Единица измерения	Расчетный показатель	Наименование вида объекта	Единица измерения	Расчетный показатель	Наименование вида объекта	Единица измерения	Расчетный показатель
1	2	3	4	5	6	7	8	9
-	-	-	-	-	-	-	-	-

5. Информация об ограничениях использования земельного участка, в том числе если земельный участок полностью или частично расположен в границах зон с особыми условиями использования территорий
Информация отсутствует

6. Информация о границах зон с особыми условиями использования территорий, если земельный участок полностью или частично расположен в границах таких зон:

Наименование зоны с особыми условиями использования территории с указанием объекта, в отношении которого установлена такая зона	Перечень координат характерных точек в системе координат, используемой для ведения Единого государственного реестра недвижимости		
	Обозначение (номер) характерной точки	X	Y
1	2	3	4
Информация отсутствует	-	-	-

7. Информация о границах зон действия публичных сервитутов _____

Обозначение (номер) характерной точки	Перечень координат характерных точек в системе координат, используемой для ведения Единого государственного реестра недвижимости	
	X	Y
Информация отсутствует	-	-

8. Номер и (или) наименование элемента планировочной структуры, в границах которого расположен земельный участок Республика Алтай, Майминский район, с. Озерное, ул. Спортивная, 2.

9. Информация о возможности подключения (технологического присоединения) объектов капитального строительства к сетям инженерно-технического обеспечения (за исключением сетей электроснабжения), определяемая с учетом программ комплексного развития систем коммунальной инфраструктуры поселения, муниципального округа, городского округа (при их наличии), в состав которой входят сведения о максимальной нагрузке в возможных точках подключения (технологического присоединения) к таким сетям, а также сведения об организации, представившей данную информацию

Согласно п. 8, п. 9 «Правил технологического присоединения энергопринимающих устройств потребителей электрической энергии, объектов по производству электрической энергии, а также объектов электросетевого хозяйства, принадлежащих сетевым организациям и иным лицам, к электрическим сетям», утвержденные Постановлением Правительства Российской Федерации № 861 от 27.12.2004 г. собственнику необходимо подать заявку на получение технических условий.

Согласно п. 12 «Правил подключения (технологического присоединения) объекта капитального строительства к сетям газораспределения», утвержденные Постановлением Правительства РФ № 1314 от 30.12.2013 г. собственнику необходимо подать заявку на получение технических условий.

Согласно п. 1 ст. 18 Федерального закона от 07.12.2011 г. № 416-ФЗ «О водоснабжении и водоотведении» собственнику необходимо подать заявление на получение технических условий.

10. Реквизиты нормативных правовых актов субъекта Российской Федерации, муниципальных правовых актов, устанавливающих требования к благоустройству территории

Правила благоустройства, содержания и уборки территории муниципального образования «Манжерокское сельское поселение», утвержденные Решением сессии сельского Совета депутатов Манжерокского сельского поселения третьего созыва № 2-4 от 17.10.2017 г.

11. Информация о красных линиях: Информация отсутствует

Обозначение (номер) характерной точки	Перечень координат характерных точек в системе координат, используемой для ведения Единого государственного реестра недвижимости	
	X	Y
Отсутствует	-	-

12. Информация о требованиях к архитектурно-градостроительному облику объекта капитального строительства: информация отсутствует

№	Требования к архитектурно-градостроительному облику объекта капитального строительства	Показатель
1	2	3
-	-	-